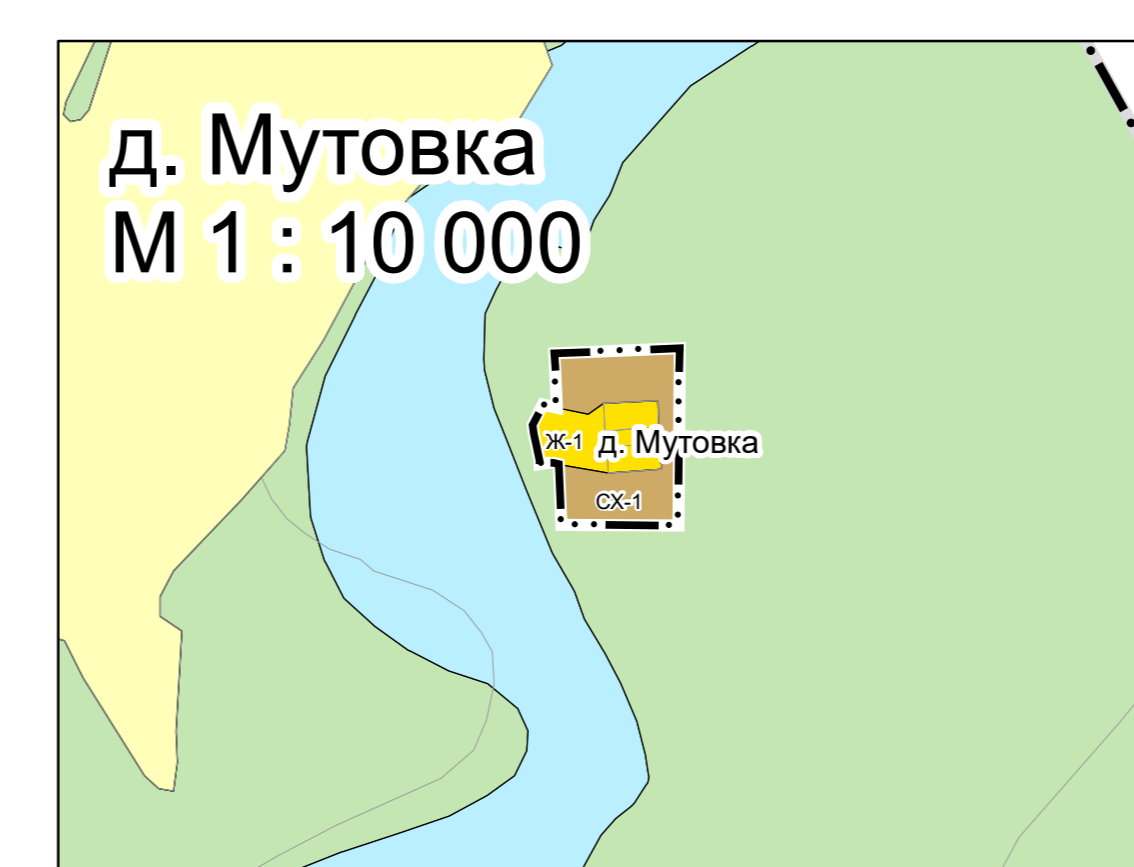
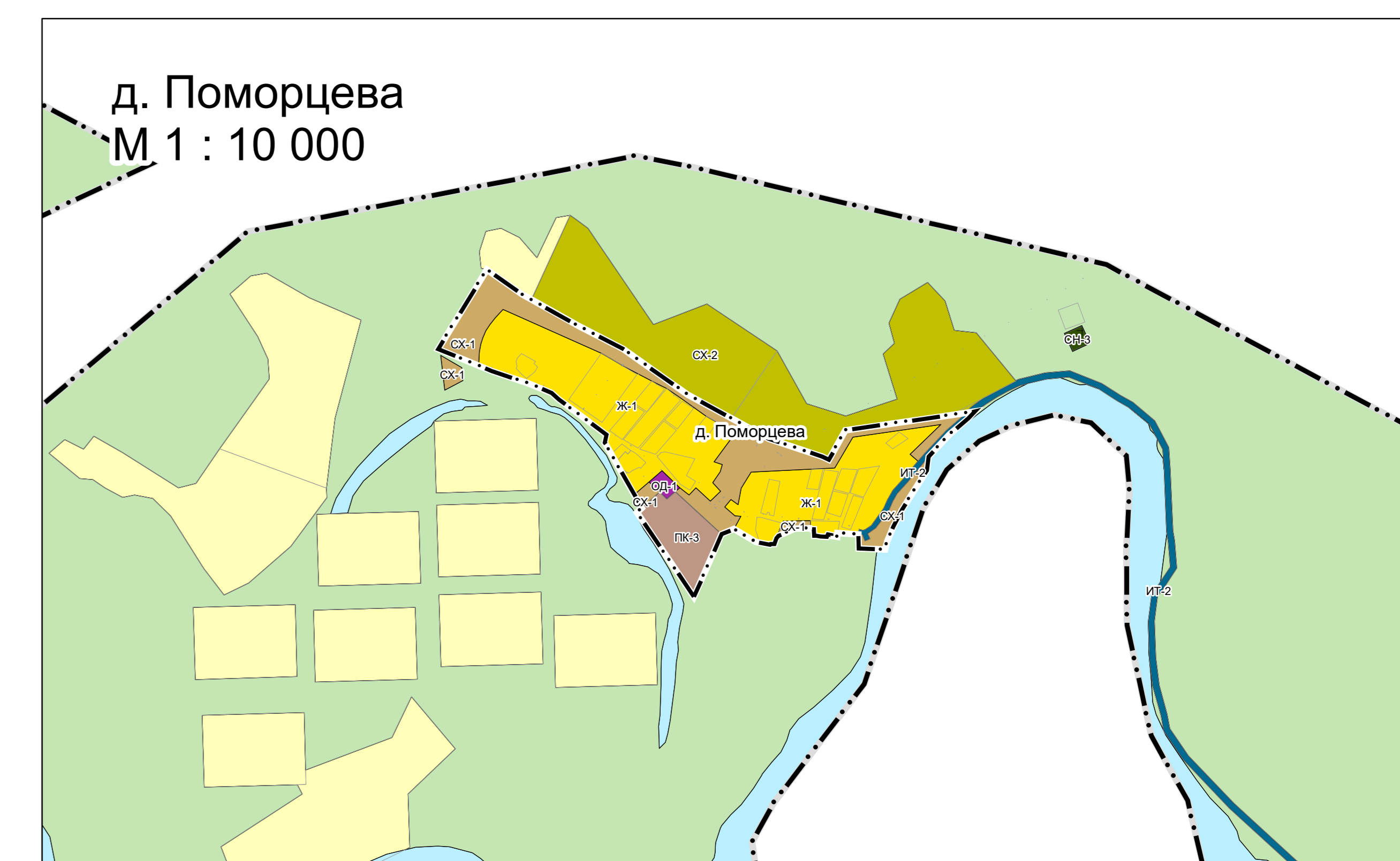
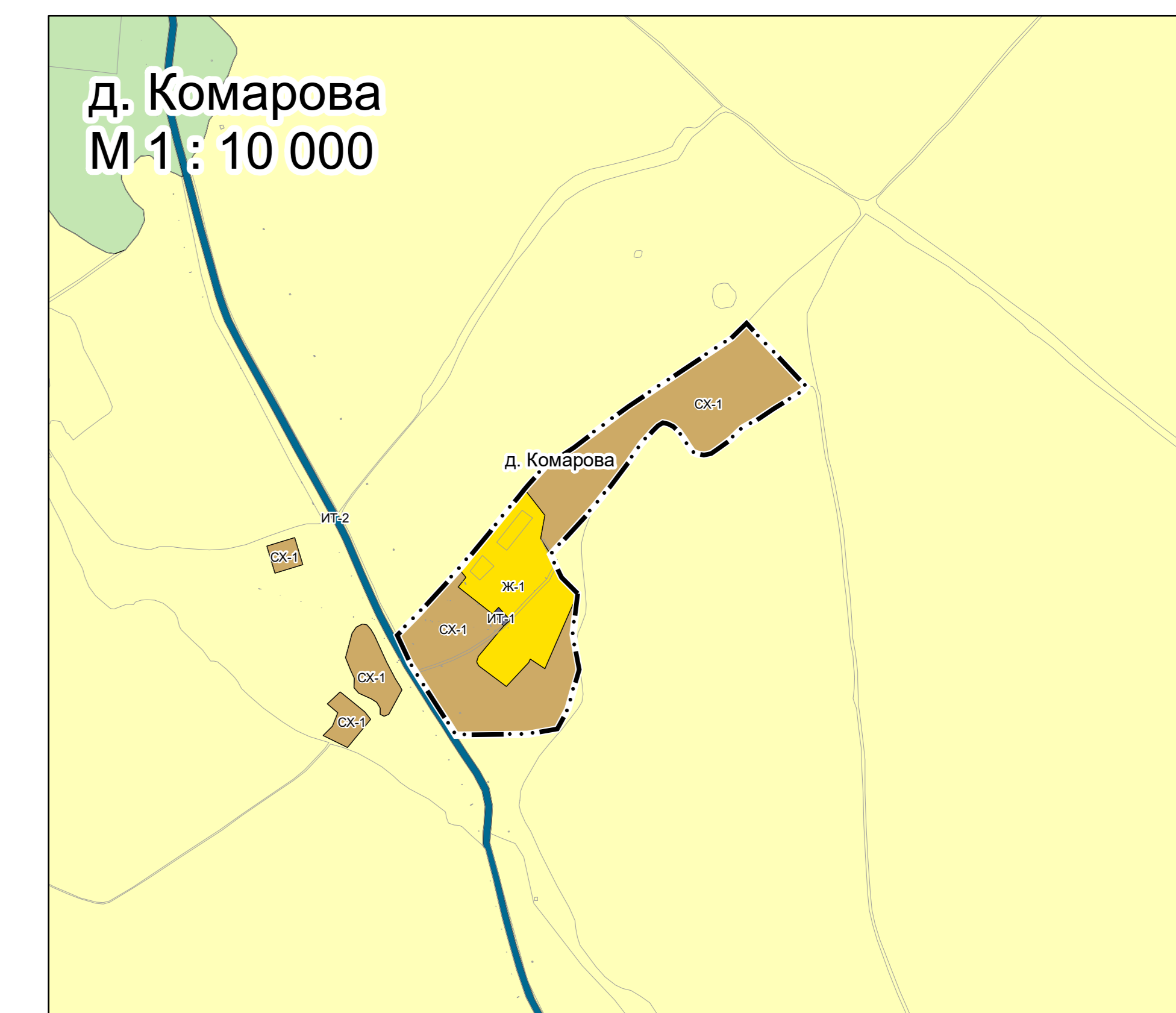


ВНЕСЕНИЕ ИЗМЕНЕНИЙ В ПРАВИЛА ЗЕМЛЕПОЛЬЗОВАНИЯ И ЗАСТРОЙКИ БЕЛЬСКОГО МУНИЦИПАЛЬНОГО ОБРАЗОВАНИЯ ЧЕРЕМХОВСКОГО МУНИЦИПАЛЬНОГО РАЙОНА ИРКУТСКОЙ ОБЛАСТИ

КАРТА ГРАДОСТРОИТЕЛЬНОГО ЗОНИРОВАНИЯ.
МАСШТАБ 1:10 000



ТЕРРИТОРИАЛЬНЫЕ ЗОНЫ

- Ж-1 Зона застройки индивидуальными жилыми домами (1-3 этажа)
- ОД-1 Зона делового, общественного и коммерческого назначения
- ОД-2 Зона размещения объектов здравоохранения
- ОД-3 Зона размещения объектов образования
- ПК-2 Зона размещения производственных объектов 4, 5 класса опасности
- ПК-3 Зона размещения коммунальных и складских объектов
- ИТ-1 Зона размещения объектов инженерной инфраструктуры
- ИТ-2 Зона транспортной инфраструктуры
- Р-2 Зона парков, скверов и бульваров
- Р-3 Зона размещения объектов физической культуры и массового спорта
- СХ-1 Зона сельскохозяйственных угодий
- СХ-2 Зона, занятые объектами сельскохозяйственного назначения
- СН-3 Зона кладбищ, объектов ритуального назначения
- СН-4 Зона обращения с отходами
- ПН-1 Зона природных территорий

ПРОЧИЕ УСЛОВНЫЕ ОБОЗНАЧЕНИЯ

- Граница сельского поселения
- Граница населенного пункта
- Земельные участки

ЗЕМЛИ, ДЛЯ КОТОРЫХ ГРАДОСТРОИТЕЛЬНЫЕ РЕГЛАМЕНТЫ НЕ УСТАНОВЛИВАЮТСЯ

- Земли сельскохозяйственного назначения
- Земли лесного фонда
- Земли водного фонда

